

1. Autobahnausfahrt Nr. 62, „Ondara / Denia“ nehmen (Markierung A)

Anschliessend gemäss Folgeseiten anfahren...

Anmerkungen zur Google-Wegbeschreibung auf den Folgeseiten

- Pt 3. „Scharf links“ ist übertrieben. Einfach links bleiben Richtung Valencia N332 und für knapp 7 Km auf der N332 weiterfahren.
- Pt 4. „Die Ausfahrt nehmen“. Die Ausfahrt heisst „Playa / Plaja Denia“

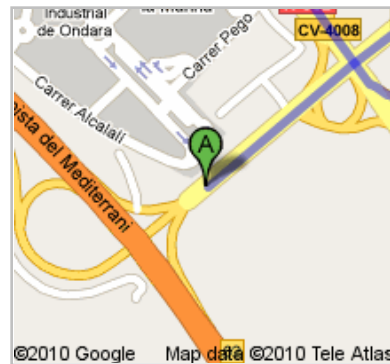


Route nach Carrer Riu Canyoles, 03779 Dénia, Spanien
10.0 km – ca. 13 Minuten



CV-725

1. Richtung **Nordost** auf **CV-725**
Teilweise gebührenpflichtige Straße
Ca. 1 Minute.



0.5 km weiter
gesamt 0.5 km



2. **Rechts** halten auf **N-332/CV-4008**
Weiter auf N-332
Ca. 1 Minute.



0.8 km weiter
gesamt 1.3 km



3. Scharf **links** bei **N-332/Partida Marjal**
Weiter auf N-332
Ca. 6 Minuten



6.8 km weiter
gesamt 8.1 km

4. Die Ausfahrt nehmen



0.4 km weiter
gesamt 8.5 km

5. Im Kreisverkehr **zweite** Ausfahrt (**Carretera de les Marines a la Nacional 332**) nehmen
Ca. 2 Minuten



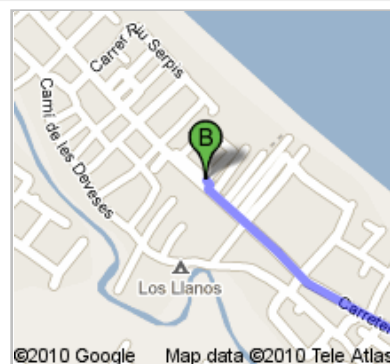
0.6 km weiter
gesamt 9.1 km

6. Bei **Carretera Marines als Racons** links abbiegen
Ca. 3 Minuten

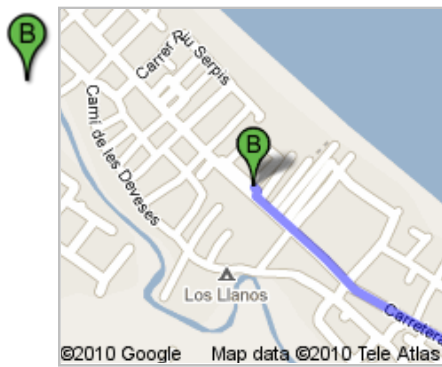


0.9 km weiter
gesamt 10.0 km

7. **Rechts** halten



24 m weiter
gesamt 10.0 km



Carrer Riu Canyoles, 03779 Dénia, Spanien

Diese Route dient nur zu Planungszwecken. Es ist möglich, dass die Verkehrsverhältnisse aufgrund von Baustellen, Verkehr, Wetter oder anderen Ereignissen von den in der Karte dargestellten Suchergebnissen abweichen können. Sie sollten daher Ihre Route entsprechend planen. Sie müssen alle Zeichen oder Hinweise bezüglich Ihrer Route beachten.

Kartendaten ©2010 Tele Atlas

Anfahrtsansicht Küstenstrasse „Carretera Marines als Racons“ (bei ca. KM 12.5)



(Bilder von Google Streetview)

Luftaufnahme der Anlage

